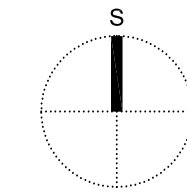
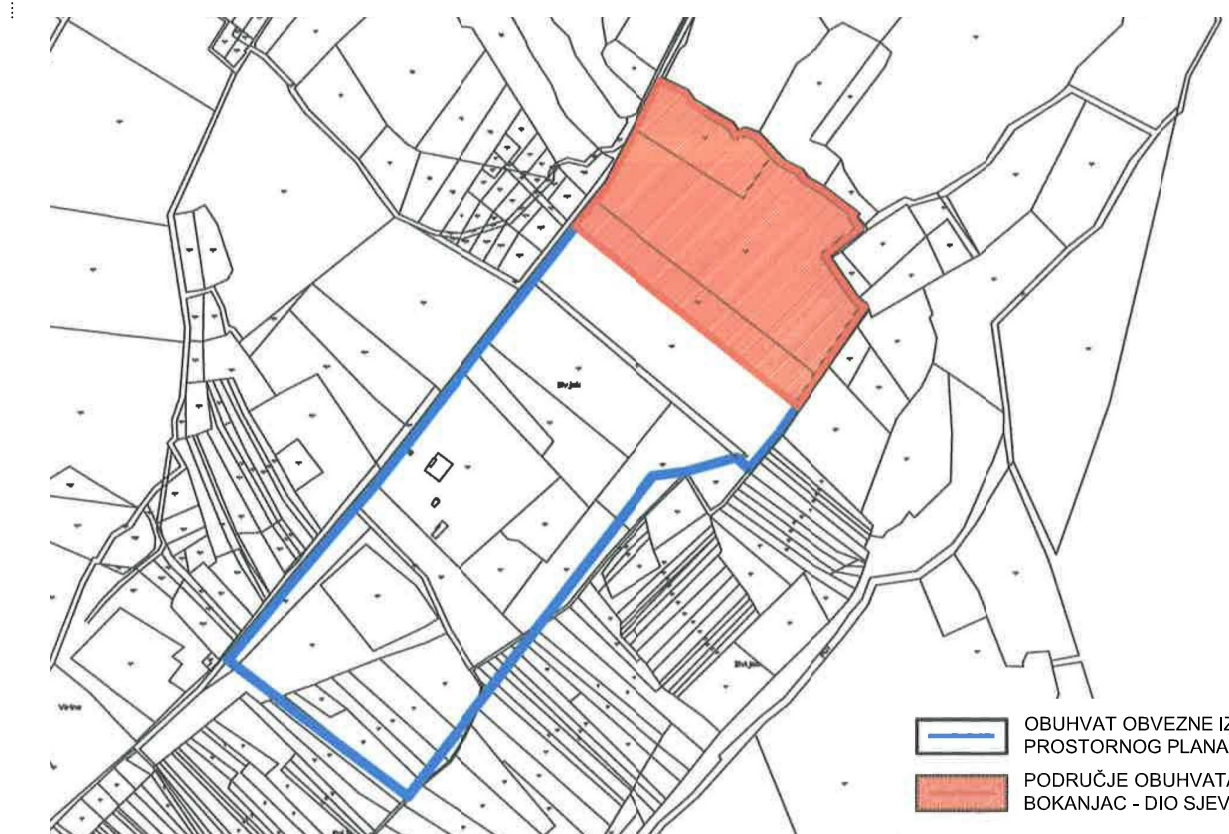


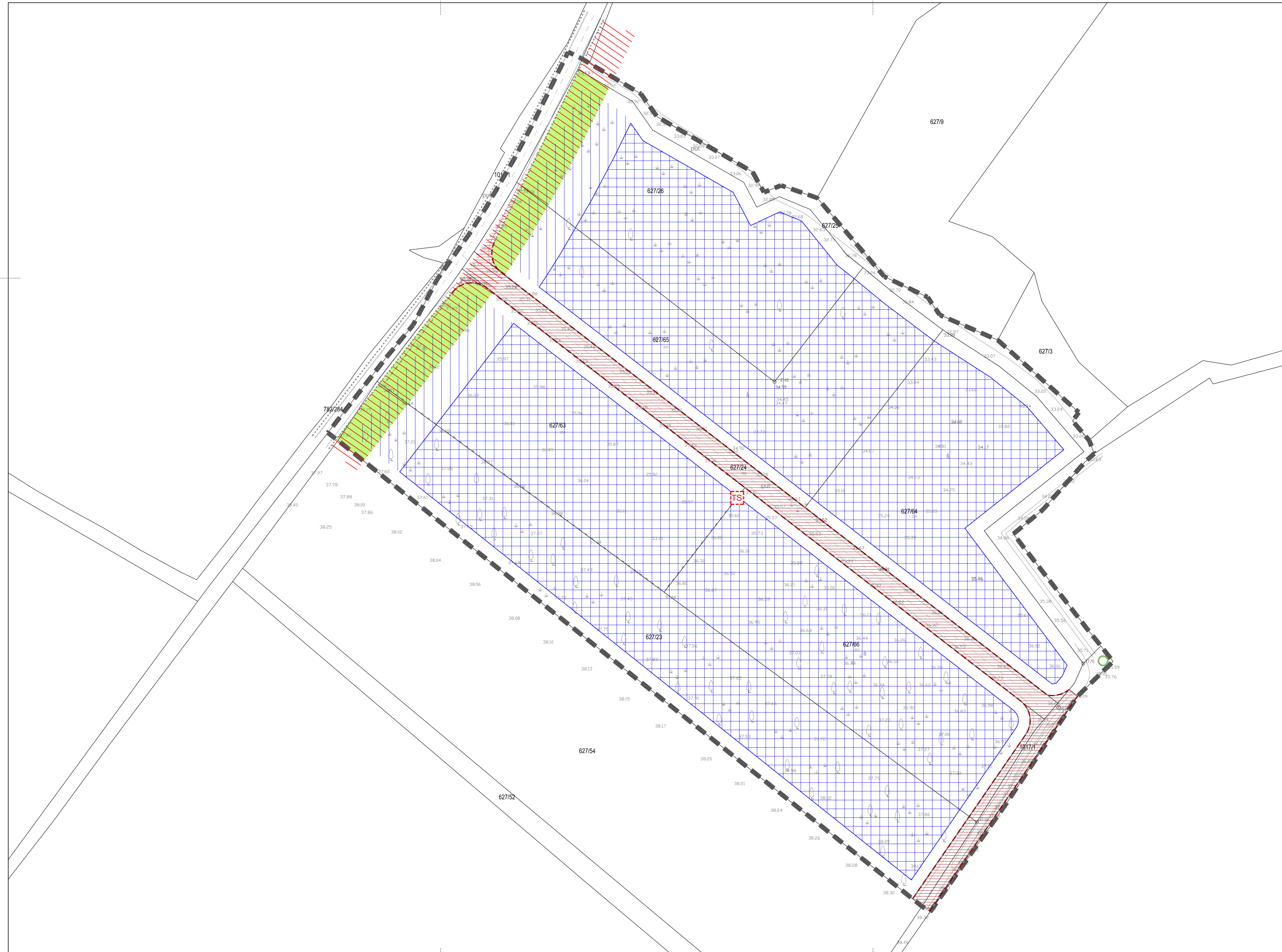
3. UVJETI KORIŠTENJA, UREĐENJA
I ZAŠTITE POVRŠINA



M 1:1000



— OBUHVAT OBEZNE IZRADJE
PROSTORNOG PLANA
— PODRUČJE OBUHVATA UPU
BOKANJAC - DIO SJEVER



KAZALO:

- GRANICA OBUHVATA PROSTORNOG PLANA
- UVJETI KORIŠTENJA, UREĐENJA I ZAŠTITE**
- NOVA GRADNJA
(planirana gradnja novih građevina prema uvjetima Plana)
- NOVA GRADNJA - potencijalna
(samo uz posebne uvijete gradnje tijela koje upravlja javnom cestom)
- OZELENJIVANJE
(zaštitne zelene površine unutar zone gospodarske namjene)
- ZAŠTITNI POJAS ŽUPANIJSKE CESTE
- INFRASTRUKTURA** (linijski vodovi i infrastrukturni objekti)
- površina glavnih infrastrukturnih koridora planirane gospodarske zone
(gradnja, rekonstrukcija i opremanje komunalnih infrastrukturnih sustava)
- prijedlog lokacije planirane trafostanice
(moguća su odstupanja prema tehničkom rješenju ovog infrastrukturnog objekta)
- prijedlog lokacije upojnog bunara oborinske odvodnje prometnice
(moguća su odstupanja prema tehničkom rješenju ovog infrastrukturnog objekta)
- OSTALO**
- GEODETSKO - KATASTARSKA PODLOGA**
- PLANIRANI CESTOVNI PROMET**
- asfaltna cesta širine kolnika 6 m s nogostupima širine 1,5 m
- asfaltna cesta širine kolnika 6 m s bankinama

Županija: ZADARSKA ŽUPANIJA	
Grad: GRAD ZADAR	
Naziv prostornog plana: URBANISTIČKI PLAN UREĐENJA BOKANJAC - DIO SJEVER	
Naziv kartografskog prikaza: UVJETI KORIŠTENJA, UREĐENJA I ZAŠTITE POVRŠINA	
Broj kartografskog prikaza: 3.	Mjerilo kartografskog prikaza: 1:1000
Odluka o izradi prostornog plana (službeno glasilo): "Glasnik Grada Zadra" br. 9/19	Odluka predstavničkog tijela o donošenju plana (službeno glasilo): "Glasnik Grada Zadra" br. 3/21
Javna rasprava (datum objave): "Zadarski list" (26. siječnja 2021.)	Javni uvid održan: od 29. siječnja 2021. do 1. ožujka 2021.
Pečat upravnog tijela odgovornog za provođenje javne rasprave:	Odgovorna osoba za provođenje javne rasprave: Matko Segarić, dipl.ing.grad.
Pravna osoba koja je izradila plan: D & Z d.o.o. Zadar	
Pečat pravne osobe koja je izradila plan:	Odgovorna osoba: Davor Uglešić, dipl.ing.grad.
Voditelj izrade prostornog plana: Josip Gršković, dipl.ing.arh.	
Stručni tim u izradi plana: 1. Josip Gršković, dipl.ing.arh. 5. Anita Propadalo, dipl.ing.arh. 2. Filip Juranov, dipl.ing.grad. 6. Darija Kruljac, mag.ing.aedif. 3. Šime Ljubičić, dipl.ing.arh. 7. Mauro Kurljić, mag.ing.aedif. 4. Roko Košta, mag.ing.arch. 8. Vencislav Butić, eteh.	
Pečat predstavničkog tijela:	Predsjednik predstavničkog tijela: Zvonimir Vrančić, dr.med., v.r.
Istovjetnost ovog prostornog plana s izvornikom ovjerava: (ime, prezime i potpis)	Pečat nadležnog upravnog tijela: